


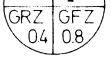
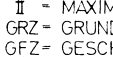



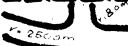

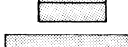
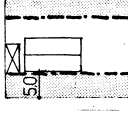
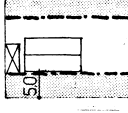
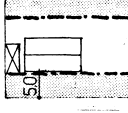
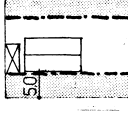
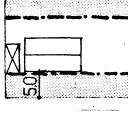

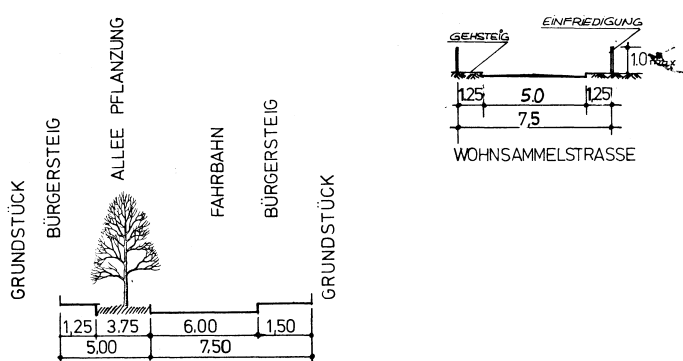
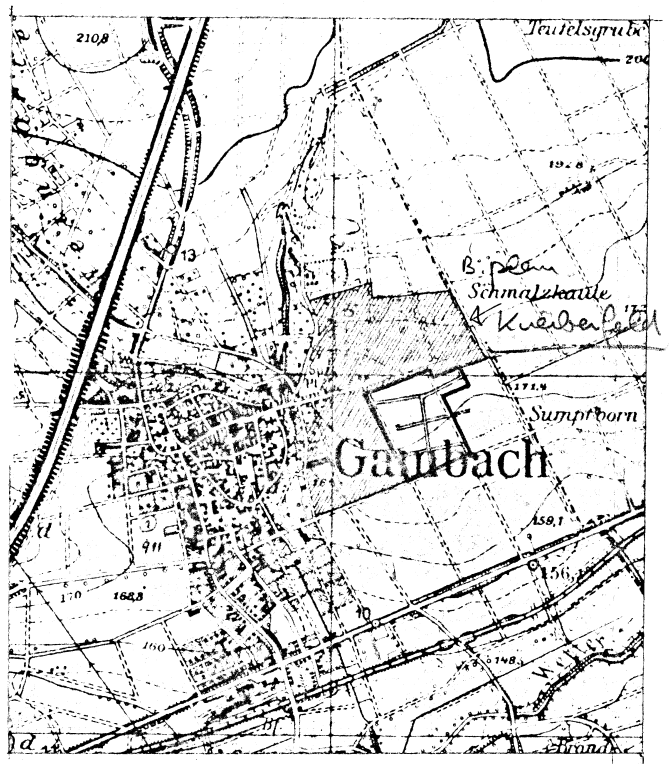


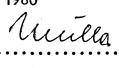
-  = OFFENE BAUWEISE NUR EINZEL U. DOPPELHÄUSER ZULÄSSIG
-  WA = ALLGEMEINES WOHNGEBIET
-  II = MAXIMAL 2- VOLLGESCHOSSE
-  GRZ = GRUNDFLÄCHENZAHL
-  GFZ = GESCHOSSFLÄCHENZAHL
-  = GELTUNGSBEREICHSGRENZE
-  = GEPLANTE GRUNDSTÜCKSGRENZEN
-  = VORHANDENE " " "
-  = BAUGRENZEN
-  = ÖFFENTLICHE VERKEHRSFLÄCHEN MIT RADIANANGABEN
-  = BESTEHENDE GEBÄUDE
-  = NICHT ÜBERBAUBAR
-  = ÜBERBAUBARE GRUNDSTÜCKSFLÄCHE
-  = HAUPTFIRSTRICHTUNG (EMPFEHLUNG)
-  = EMPFOHLENE STELLUNG DER GARAGE
-  = NICHT ÜBERBAUBAR
-  = TRAFOSTATION
-  = ALLEE BEPFLANZUNG MIT BÜRGERSTEIG
 AUSBAUSCHEMA FÜR STRASSEN




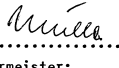
ÜBERSICHTSPLAN M=1:10000

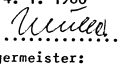



HINWEIS: DER BEGINN DER ERDARBEITEN IST 2 MONATE ZUVOR DEM LANDESAMT FÜR DENKMALPFLEGE MITZUTEILEN (RÖMISCHE VILLA, § 9 DENKMALSCHUTZGESETZ)


Aufstellungsbeschluss
 Die Stadtverordnetenversammlung hat am 26. 8. 1976 die Aufstellung des Bebauungsplanes "Brückfeld 2" beschlossen.
 Münzenberg, den 4. 1. 1980

 Bürgermeister:

Entwurfsbeschluss
 Nach der Beteiligung der Träger öffentlicher Belange hat die Stadtverordnetenversammlung am 7. 2. 1979 den geänderten Entwurf als offiziellen Entwurf beschlossen.
 Münzenberg, den 4. 1. 1980

 Bürgermeister:

Offenlegung
 Die Offenlegung erfolgte vom 26. 2. 1979 bis einschließlich 28. 3. 1979 nach Bekanntmachung in der Münzenberger Wochenzeitung vom 17. 2. 1979 Nr. 7
 Münzenberg, den 4. 1. 1980

 Bürgermeister:

Satzungsbeschluss
 Die Stadtverordnetenversammlung hat am 29. 11. 1979 den Bebauungsplan "Brückfeld 2" als Satzung gem. § 10 BBauG beschlossen.
 Münzenberg, den 4. 1. 1980

 Bürgermeister:

Genehmigt
 mit Vlg. vom 28. Mai 1980
 Az. V/3-51/104/80
 Darmstadt, den 28. Mai 1980
 Der Regierungspräsident
 im Auftrag




Rechtskräftig
 Der genehmigte Bebauungsplan wurde vom 16. 06. 1980 bis einschließlich 17. 07. 1980 öffentlich ausgelegt. Genehmigung sowie Ort und Zeit der Auslegung wurden ortüblich am 14. 06. 1980 bekanntgemacht.
 Münzenberg, den 16. 06. 1980

 Bürgermeister:

BEBAUUNGSPLAN
 GEM. § 22a 8-12 DES BBauG VOM 18.8.76 (BGBl. IS. 2221)
 DIE ÜBERGANGSVORSCHRIFT § 174 WIRD ANGEWENDET
STADT MÜNZENBERG
WETTERAUKREIS
 STADTTEIL: GAMBACH
 FÜR DAS GEBIET
BRÜCKFELD 2


MASSTAB 1:1000

- BESTANDTEILE DES BEBAUUNGSPLANES SIND:
1. ZEICHNUNG IM MASSTAB 1:1000
 2. TEXTLICHE FESTSETZUNGEN
- ANLAGE: DIE BEGRÜNDUNG

HESSISCHE LANDGESELLSCHAFT MDH
 GEMEINNÜTZIGES LÄNDLICHES SIEDLUNGSUNTERNEHMEN
 STAATLICHE TREUHANDSTELLE FÜR LÄNDLICHE BODENORDNUNG
 FRANKFURT/M. KARLSTR. 15 POSTFACH 16563 TELEFON 26071
 BAULEITPLANUNG

i.V.  I.A. 

BEARBEITET: C. F. 21.12.76	GEPROFT:
GEZEICHNET: J. B. 16.11.79	DATUM: 16.11.79
GEA: C. P. 22.6.79	GEA: G. T. 22.6.79

ES WIRD BESCHEINIGT, DASS DIE GRENZEN U. BEZEICHNUNGEN DER FLURSTÜCKE MIT DEM NACHWEIS DES LIEGENSCHAFTSKATASTERS ÜBEREINSTIMMEN.
 Der Landrat des Wetteraukreises
 21. Nov. 1979
 KATASTERAMT
 Im Auftrag

 DIENSTSTELLE